



TOERTOCHT MIDDEN-LIMBURG

Citroen 2CV en 2CV Kitcars

Overstekende eenden!

Welkom op de 4e rit voor Citroen 2CV's, 2CV Kitcars en afgeleiden van A-types door Midden-Limburg. We hebben weer getracht een gevarieerde rit voor u uit te zetten met lommerrijke wegen, mooie vergezichten en onbekende dorpjes.

De route beschrijving werkt als volgt:

- Alle aanwijzingen zijn genummerd en zo duidelijk mogelijk omschreven.
- Het vakje 'NA' geeft aan na hoeveel meter u van richting veranderd. De kleinste eenheid is 100 meter. Deze afstanden zijn benaderingen en kunnen licht afwijken
- De straatnamen waar u rijdt worden genoemd. Niet elke straat heeft een straatnaambord. Middels uw navigatie kunt u checken of u zich op de juiste route/straat bevindt.
- Is het nummer van de routebeschrijving **geel**, dan vindt u de bijbehorende vraag op het vraag-/antwoordblad.

Midden-Limburg staat bekend om zijn mooie dorpjes, binnenwegen en waterrijke gebieden. U zult merken dat veel toeristen, wandelaars en fietsers onze streek bezoeken.

Een groot deel van de route voert over smalle wegen. Heb respect voor uw mede weggebruiker en passeer ze ruim of ga even aan de kant staan. Pas uw snelheid aan.

Deelname aan de rit is op eigen risico en op eigen verantwoording. De geldende verkeersregels zijn van kracht. Het voertuig dient te voldoen aan alle wettelijke voorschriften en de bestuurder moet zich aan de verkeersregels houden.

Wij wensen u veel plezier tijdens de tocht.

Krijgt u pech onderweg, los het op met uw eigen pechhulp. Komt u er niet uit, of heeft u informatie nodig, neem dan contact met ons op:

Frank: 06 - 5584 6290

Sylvia: 06 - 2866 7749





Midden-Limburg route voor Citroen 2CV en 2CV Kitcars




OVERSTEKENDE EENDEN

Startpunt: Putkamp 6A, 6049 AK Herten






Nr	Afstand	Route beschrijving	Straatnaam
HERTEN			
		Vertrekpunt 'Sporthal Herteheym' Putkamp 6A Herten	Putkamp 6A
1	0,0	Parkeerplaats verlaten en langs startlocatie rijden	Dorpstraat
2	0,1	Weg door Herten Rechtdoor vervolgen (nabij kerk)	Julianaplein
3	0,5	Kruispunt Rechtdoor oversteken en langs Jachthaven rijden	Schoolstraat
OOL			
4	0,3	Bij minirotonde Linksaf , richting 'van Appeven'.	Groeneweg
5	0,4	Einde weg Linksaf en meteen Rechtsaf	Broekveeweg
6	0,1	Weg naar Links blijven vervolgen.	
7	0,3	1e weg Rechtsaf , dijk-doorsteek	Herensteerten
8		Weg Rechtdoor blijven vervolgen	Mosterdgriend
9	1,0	Einde weg voor speeltuintje Linksaf	Paterskuil
10	0,1	Einde weg Rechtsaf	Broekveeweg
11	0,3	Kruispunt Rechtsaf	Bergstraat
MERUM			
12	0,3	Na wegversmalling op helling 1e weg Rechts	Oudeborgstraat
13	0,2	Kruispunt Rechtdoor oversteken	Merumerbroekweg
14	0,4	Einde weg Rechts	Schepersweg
15	0,7	Bij rotonde Rechtsaf , 1e afslag	Rijksweg
16	0,2	Volgende rotonde Rechtdoor , 2e afslag	Rijksweg
LINNE			
17	1,0	Rotonde Rechtsaf , 1e afslag Linne inrijden	Veestraat
18		Weg blijven vervolgen en langs Supermarkt Jan Linders rijden	Groenstraat
19	0,9	Einde weg Linksaf , langs speeltuin Weerderhof rijden	Oeveren
20	0,5	Ná speeltuin Weerderhof, 2e weg Linksaf schuin omhoog (bij huisnummer 32)	Bergerkampweg
21	0,3	Einde weg Linksaf	Mergelweg
22	0,3	Kruispunt Rechtsaf	Maasbrachterweg
MAASBRACHT			
23	1,4	Rotonde Linksaf , 3e afslag	Stationsweg
24	0,8	Rotonde Linksaf , 2e afslag	Rijksweg
25	0,3	Volgende rotonde Rechtsaf 1e afslag richting Montfort	Stationsstraat
MONTFORT			
26	1,4	Meteen na inrijden bebouwde kom Montfort (na wegversmalling), Rechtsaf	Burg. Geurtsweg
27	0,4	1 x weg naar Rechts vervolgen	Drossaartweg
28	0,2	Volgende Kruispunt Rechtdoor oversteken	Drossaartweg
29	0,2	Einde weg Linksaf	Fronhovenweg
30	0,2	Einde weg Rechtsaf	Gelreweg
31	0,3	Kruispunt Rechtdoor oversteken en Bebouwde kom Montfort uitrijden (let op fietspad, 2 richtingen).	Oude Brachterweg
32	0,6	Einde weg Rechtsaf	Huysdijk
33	1,1	Einde weg Linksaf	Huysbongerdweg

OVERSTEKENDE EENDEN (blad 2)			
ST. JOOST			
34	1,9	Na binnenrijden Bebouwde kom St. Joost, 1e weg Linksaf	Heerdstraat
35	0,5	1e weg Rechtsaf	Bredeweg
ECHT			
36	2,5	Einde weg / bij Stopbord Linksaf	Brugweg
37	0,1	meteen 1e weg Rechtsaf voor cafe Leo's (Heineken)	Daalweg
38	1,5	Einde weg Rechtsaf (bij fietsknooppunt 09)	Patersweg/Susterderweg
39	1,6	Weg blijven vervolgen tot aan Susteren ('Heide')	Heidestraat
SUSTEREN (HEIDE)			
40	0,6	Na binnenrijden bebouwde Kom Heide 2e weg Rechtsaf	Pissummerweg
41	0,5	Weg naar Rechts vervolgen. Dit is een fietserszone. Fietsers hebben voorrang! Auto's zijn te gast. Pas uw snelheid aan.	Pissummerweg
42	0,9	Einde weg Rechtsaf . Let op: 80 km weg!	Rijksweg
43	1,0	1e Weg Linksaf (bij verhuurcentrum Echt)	Ruijtersweg
GEBROEK			
44	0,8	Na passeren spoorweg overgang 1e weg Linksaf (Gebroek)	Spoorstraat
45	0,1	In Gebroek bij driehoekig grasperceel met kapel Rechtsaf	Spoorstraat
46	0,1	Einde weg Links	Gebroekerstraat
47	0,8	Einde weg Rechts en meteen 1e weg Linksaf	Ophoven
OPHOVEN			
48	0,9	Weg door Ophoven blijven volgen	Ophoven
49	0,5	Weg Rechtdoor blijven vervolgen	Ophoven/Beuningerstraat
50	3,2	Einde weg Rechtsaf . Let op: 80 km weg!	Maaseikerweg
51		Maaseikerweg richting Maaseik volgen . Brug over kanaal.	Maaseikerweg
ROOSTEREN			
52	1,3	Na de brug over het kanaal, 1e weg Linksaf	Lanterdijk
53	0,7	Einde weg Rechts vervolgen.	Lanterdijk
54	1,5	Einde weg, scherpe bocht naar Rechts	Ruitersbaan
55	0,3	Bij verkeerslicht Linksaf richting Illikhoven/Vissersweert	Illikhoven
ILLIKHOVEN			
56	0,5	Einde weg Linksaf (bij Stopbord)	Illikhoven
57	0,9	Einde weg Rechtsaf	Parallelweg
SCHIPPERSKERK			
58	1,6	Na bord bebouwde kom 'Schipperskerk', 1e weg Rechtsaf	Roerlaan 
59	0,1	Langs de kerk rijden en einde weg Linksaf	Medealaan
60		Weg Rechtdoor blijven vervolgen en Schipperskerk uitrijden	Medealaan
GREVENBICHT			
61	1,1	Einde weg (Grevenbicht) Linksaf en meteen weer Rechtsaf	Door den Dreesj
62	0,2	Einde weg Linksaf	Staal
63	0,2	2e weg Rechtsaf (bij fietsknooppunt 19)	Rondstaai 
64	0,1	Einde weg Linksaf de dijk op rijden (steile helling)	Dijk 
65		Weg over Dijk blijven vervolgen	Dijk
66	0,6	Bij bord 'verboden auto's (fietsknooppunt 19) Linksaf	Peperstraat
67	0,1	Vervolgens 1e weg Rechtsaf	Heilige Kruisstraat
68		Zie bord overstekende eenden na ca. 350 meter 	Heilige Kruisstraat
69	0,7	Kruispunt Rechtdoor oversteken. 30km zone verlaten	Harkhovenstraat

OVERSTEKENDE EENDEN (blad 3)			
OBBICHT			
70	0,7	Einde weg Linksaf (bij <i>Bartjes auto</i>)	Harrecoven
71	0,2	1e weg Rechtsaf	Maasstraat
72	0,5	Einde weg Rechts	Kasteelweg
NATTENHOVEN			
73	1,8	Na binnenrijden Bebouwde Kom Nattenhoven 1e weg Rechtsaf	Veerweg
BERG AAN DE MAAS			
74	0,4	Kruispunt Linksaf	Berger Maasstraat 
75	0,1	Y-splitsing Rechts aanhouden	Berger Maasstraat
76	0,1	3 sprong Rechts aanhouden (<u>niet</u> doorgaand verkeer)	Kerkstraat/Julianastraat
URMOND			
78	1,2	Na 'Vaassen Sanitair' rechterzijde Rechtsaf (is 5e weg Links)	Raadhuisstraat
79	0,2	1e weg Rechts	Kloosterpad
80	0,2	Einde weg Rechts , bij waterpomp	Grote Straat 
81		Weg Rechtdoor blijven vervolgen	Beekstraat
82	0,4	Na uitrijden Bebouwde Kom Urmond bij 3-sprong Linksaf	Urweg
83		Let op: smalle weg met elke 150 meter uitwijk mogelijkheid.	
84	2,4	Einde weg bij stopbord Rechtsaf	Maasbanderkerkweg
MAASBAND			
85	1,0	Na binnenrijden Bebouwde Kom 'Maasband', verharde weg volgen .	Maasbandervaart
86	0,2	Bij 4-sprong Rechts aanhouden	Maasbanderkerkweg
87	0,2	3-sprong bij boom met bank eromheen, Rechtsaf	Nieuwe Dijkweg
VELDSCHUUR			
88	1,2	Bij 4-sprong Rechts aanhouden (achter voetbal velden)	Battenweg
MEERS			
89	0,4	Bij 3-sprong met kapelletje Links aanhouden	Grote Straat
90	0,4	2e weg Linksaf , richting Stein/Elsloo	Kerkstraat 
91	0,6	Na passeren kerk, 2e weg Rechtsaf (bij bord 'Kleine Meers')	Lindendriesstraat
92	0,2	Vervolgens 1e weg Rechtsaf (Bebouwde kom Meers uitrijden)	Weg v Elsoo Groot Meers
93	1,7	Na viaduct onder autoweg, 1e weg Linksaf . Brug oversteken	Naamloos
START FOTO-OPDRACHT			
ELSLOO			
94	0,4	Na brug, einde weg Linksaf	Scharberg
95		Scharberg blijven vervolgen .	wordt Julianaweg
STEIN			
96	2,1	Einde weg Rechtsaf	Heerstraat Zuid
97	0,3	Rotonde Linksaf , 3e afslag	Heisteeg
98		Meteen na rotonde, 1e weg Rechtsaf	Van Praatstraat
99	0,3	2e weg Linksaf	Batenburgerstraat
100	0,3	Kruispunt Rechtdoor oversteken. Zie garage Ridorff Linkerzijde	Heinsbergerstraat
101	0,3	Einde weg Linksaf en brug over autoweg volgen	Suttnerstraat
102	0,8	Rotonde Linksaf 3e afslag	Stadhouderslaan
103	0,6	Volgende Ronde Rechtsaf , 1e afslag	Heerstraat Centrum
104	0,3	Einde weg op 3-sprong Linksaf , richting Urmond	Heerstraat Noord
105	1,3	Rotonde Rechtdoor oversteken, 2e afslag	Veestraat

OVERSTEKENDE EENDEN (blad 4)			
URMOND			
106	0,4	Spoorbrug oversteken en Bebouwde Kom Urmond inrijden	Heistraat
107	0,7	Rotonde Rechtdoor oversteken, 2e afslag	Molenweg zuid
108	1,0	Kruispunt (bij ANWB Bord Berg/Obbicht) Rechtdoor	Hoge Kanaalweg
109	1,2	Einde weg Links	Oude Postbaan
110	1,6	2e verharde weg Rechts en vervolgens onder autoweg door	Schutterskampweg
111	1,7	Einde weg Rechtsaf	Rijstraat
112	0,3	einde weg Linksaf	Veersestraat
GRAETHEIDE			
113	0,2	2e weg Rechtsaf	Arnulfstraat
GUTTECOVEN			
114	0,3	Einde weg Linksaf en bebouwde kom 'Guttecoven' uitrijden	Beukenboomseweg
115	0,6	Kruispunt rechtdoor oversteken. Let op: 80 km weg	Michiels van Kessenichstraat
116	0,1	Vóór spoorwegovergang Rechtsaf	Michiels van Kessenichstraat
LIMBRICHT			
117	0,9	1e weg Linksaf (bij Salviuskerkje) bij Café Salden	Allee
118	0,2	Rij langs kasteel Limbricht	Allee
119	1,5	Einde weg Linksaf . Let op: 80 km weg	N 276
NIEUWSTADT			
120	3,8	Na 3e verkeerslicht Rechtsaf , afslag Susteren	Oude Rijksweg Zuid
EINDE FOTO-OPDRACHT			
SUSTEREN			
121	0,7	2e weg Rechtsaf	Op de pas
122	0,1	1e weg Linksaf Voor Basiliek doorrijden	Bij de gracht
123	0,2	Einde weg Linksaf	Kloosterstraat
124	0,1	Kruispunt Rechtsaf	Molenlaan
125	0,5	4e Weg Rechtsaf , richting station 'Susteren'	Stationstraat
126	0,6	Stationstraat vervolgen en spoorweg overgang oversteken	Stationstraat
127	0,1	Na spoorweg overgang, 1e weg Linksaf	Heerenstraat
128	0,1	Weg naar Links volgen.	Parallelweg
HEIDE			
129	1,8	Weg blijven vervolgen. Einde weg Linksaf	Rijdtstraat/Broekweg
130	0,1	Einde weg Rechtsaf	Heidestraat
131	0,4	1e weg Rechtsaf , richting 'Golfbaan Echt-Susteren	Hommelweg
132		Tussen vakantiepark en Golfbaan doorrijden	Hommelweg
133	1,7	Bij bord 'doodlopende weg' Linksaf slaan	Heiboschweg
134	0,8	Einde weg Linksaf slaan	Haeselaarsweg
135	0,3	1e weg Rechtsaf	Hekbergerweg
136	1,5	1e weg Rechtsaf , richting 'Abdij Lilbosch'	Patersweg
137	0,8	Einde weg Rechts Let op: 80 km weg	N257
138	0,2	1e weg Links	Dominicusweg
139	3,6	Weg tot het einde vervolgen en einde weg Rechtsaf slaan	Vlootveestraat
140	0,1	Meteen 1e weg Links	Boordmoolweg
MONTFORT			
141	1,1	Na binnenrijden Montfort, einde weg Linksaf	Sportlaan
142	0,4	Kruispunt Rechtsaf (over bruggetje)	Eerselenweg



OVERSTEKENDE EENDEN (blad 5)			
143	0,2	Einde weg Rechts (langs Kasteel Montfort)	Huysdijk 
144	0,5	Bij kerk Rechtsaf slaan (1e weg)	Kerkstraat
145	0,2	Einde weg Rechtsaf	Markt
146	0,3	3e weg Linksaf (na Slijterij/Wijnwinkel aan linkerzijde)	Gestraetje
147	0,5	3 sprong Links aanhouden	Gestraetje
148	0,1	volgende 3 sprong Rechts aanhouden	Gestraetje
PUTBROEK			
149	1,7	Bebouwde Kom Putbroek inrijden	Bergweg
150	1,2	2e verharde weg Linksaf (vóór huis met vogels en zon op gevel)	Donckerstraat
151	1,1	Bij schuilhut Links aanhouden. Blijf vervolgens op verharde weg	Donckerstraat
152	1,9	Na passeren Landgoed Aerwinkel, Links aanhouden	Donckerstraat
POSTERHOLT			
153	0,9	Kruispunt in Posterholt Linksaf slaan	Roermondseweg
154	0,7	Meteen na uitrijden bebouwde kom Posterholt, Linksaf (bij Bosch Service)	Aerwinkel
155	0,5	1e weg Rechtsaf richting 't Reutje	St. Josephstraat
'T REUTJE			
156	0,3	Kruispunt in 't Reutje Rechtdoor rijden	St. Josephstraat
157	0,7	Vervolgens 1e weg Rechtsaf (richting Natuur begraafplaats)	Roskam
158	0,9	Weg Doorrijden tot bebouwde kom St. Odiliënberg	Het Sittert
ST. ODILIËNBERG			
159	0,3	Einde weg Linksaf	Schaapsweg
160	0,1	1e weg Rechtsaf	Bosserveldweg
161	0,4	2 x einde weg Rechtsaf	Hagelkruisweg/St Odiliastraat
162	0,5	Weg rechtdoor blijven vervolgen langs Basiliek	Kerkplein
163	0,2	St. Odiliënberg uitrijden en hoofdweg vervolgen richting Lerop .	Leropperweg
LEROP			
164	5,6	Na spoorweg overgang rotonde Rechtdoor , 2e afslag	Burg. Geuljanslaan
ROERMOND			
165	0,4	Volgende rotonde Linksaf , 3e afslag	Roerderweg
HERTEN			
166	0,5	Bebouwde kom Herten inrijden .	Roermondsestraat 
167	0,4	Einde weg Linksaf en vervolgens Rechtsaf parkeerplaats oprijdenPutkamp	Putkamp
U bent weer terug bij de start locatie. Einde van de Rit.			

Door werkzaamheden in Susteren is de route aangepast.

Door werkzaamheden is de weg afgesloten. Deze is wel berijdbaar, echter op eigen risico. Bij de bermkant is een nieuwe betonlaag gestort. U kunt hierdoor geen andere voertuigen passeren!

Omleidingsroute

131	1,5	"Heide" uitrijden en vervolgens 2e weg Rechtsaf	Haeselaarsweg
132	1,5	2e weg Linksaf	Hekbergerweg
136		Ga verder bij punt 136	

